

⊕ = 排水マス G = グリーンまでの距離  
標示はGセンター

- ..... OBライン
- カート道路
- 芝目
- 避難方向

## 糸魚川カントリークラブ

〒941-0055 新潟県糸魚川市蓮台寺1550  
TEL 025-552-3838 FAX 025-552-8500  
<http://www.itoigawa-cc.com>



## 糸魚川カントリークラブ コースガイド

Founded 1990

Distance

BT 6549 y RT 6184y FT 5777y LT 5336y

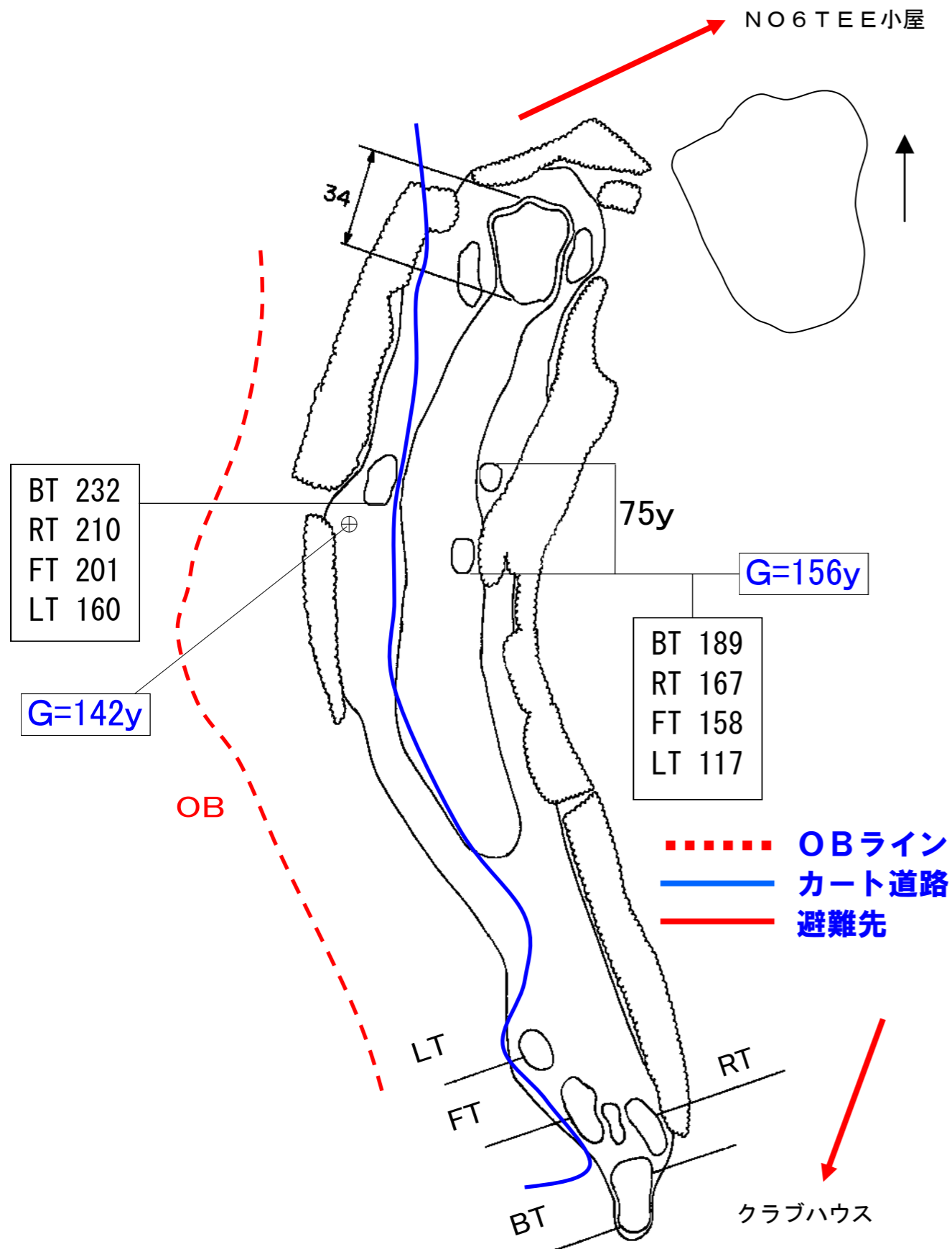
JGA  
course rating

**男子** BT 71.4 RT 69.8 FT1 68.2 FT2 66.6

**女子** BT 76.6 RT 74.7 FT1 72.5 FT2 70.2

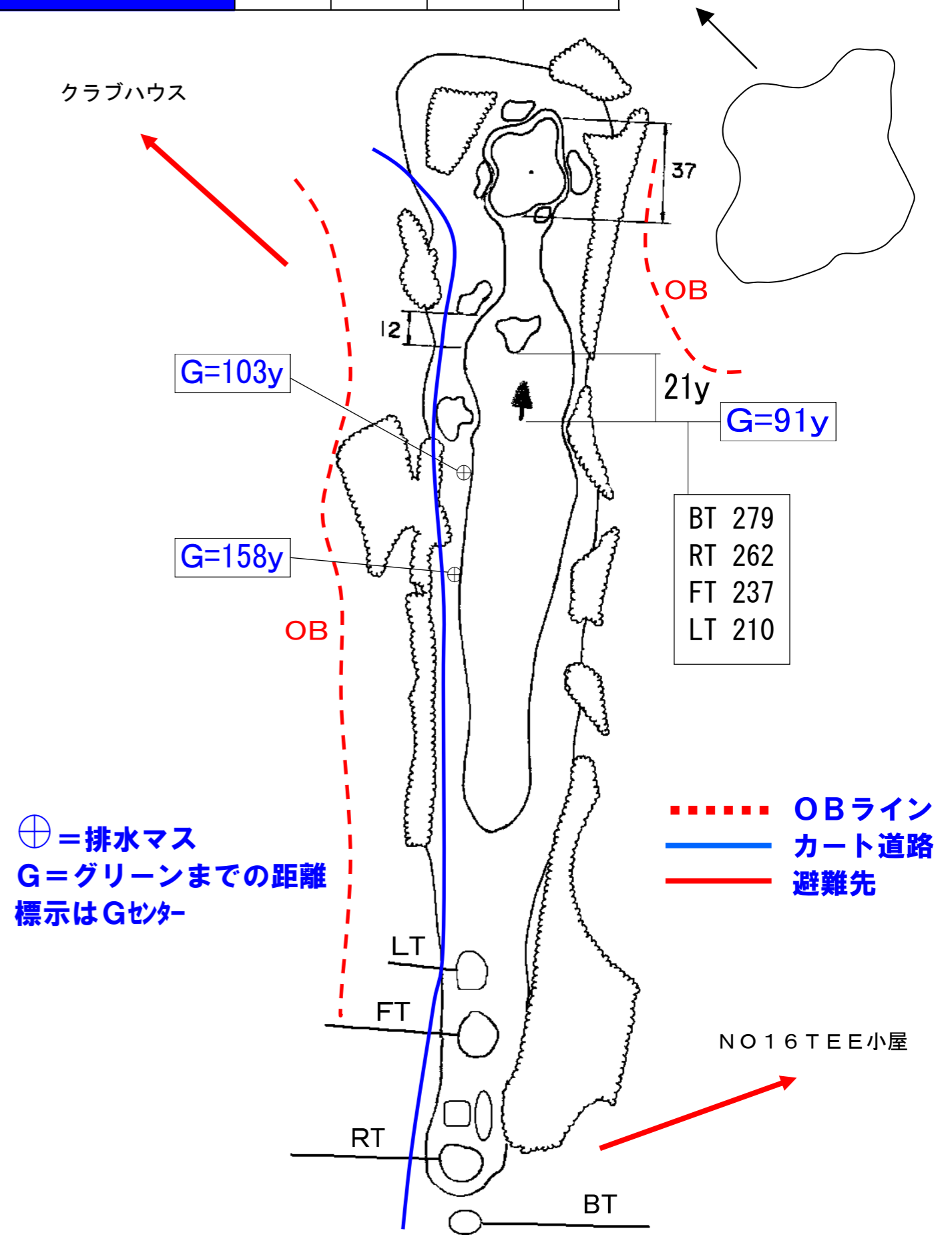
コースガイド内の距離は、ヤーデージプロにて計測しましたものであるため、多少の誤差があります。

NO1 par4	BT	RT	FT	LT
Handicap15	366	344	335	294



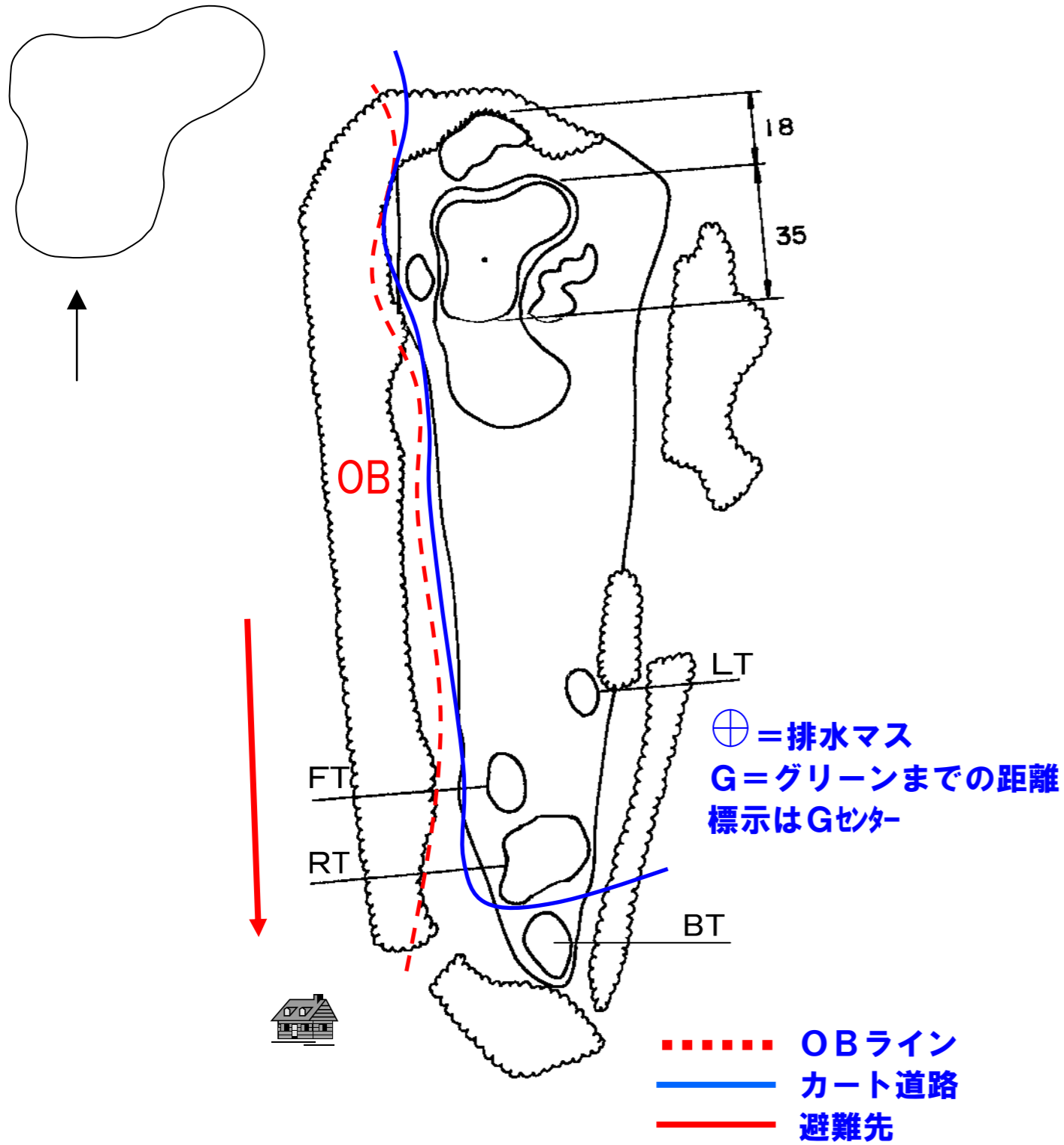
⊕ = 排水マス G = グリーンまでの距離 標示はGセンター

NO18 par4	BT	RT	FT	LT
Handicap12	374	357	332	305

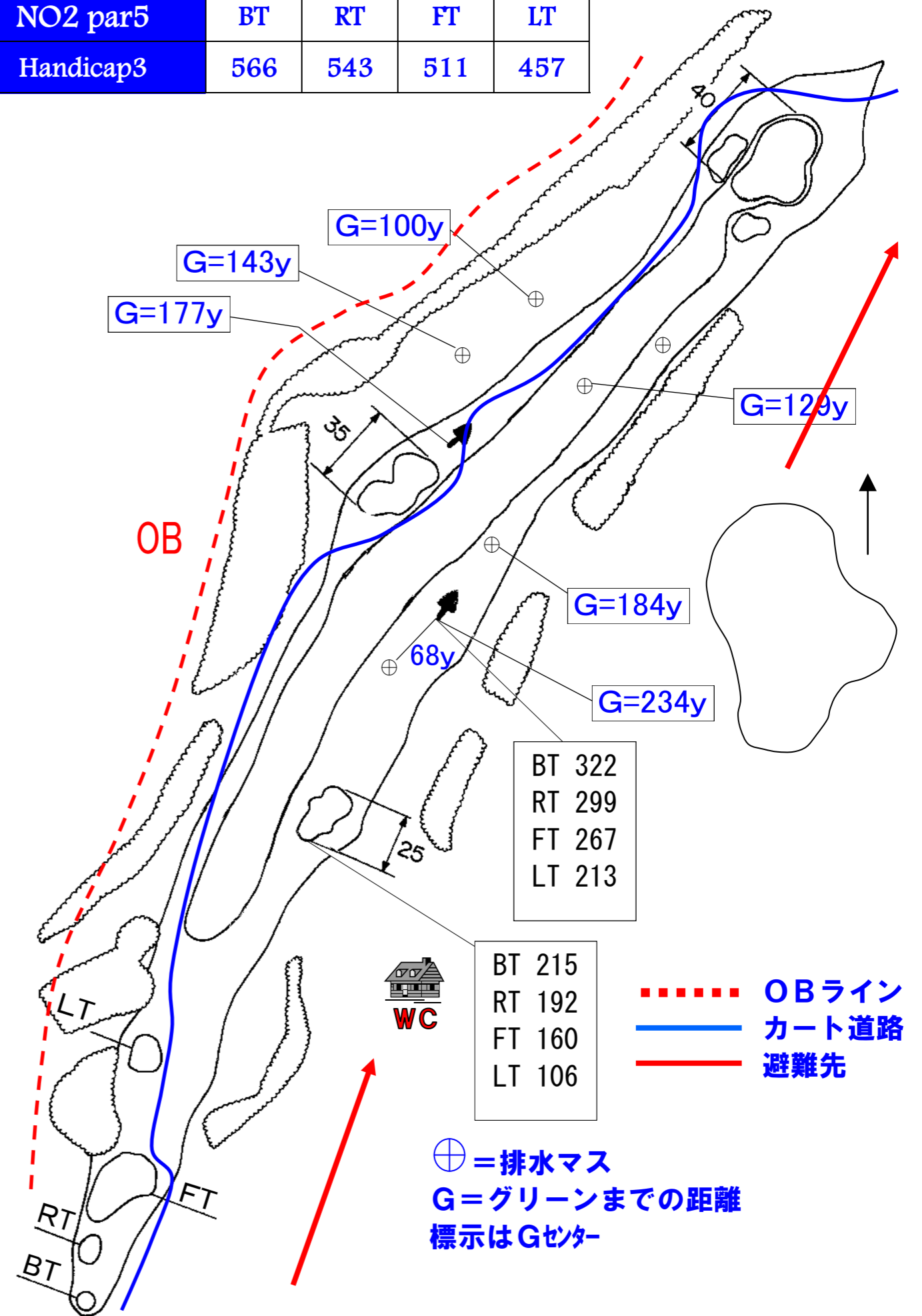


⊕ = 排水マス  
G = グリーンまでの距離  
標示はGセンター

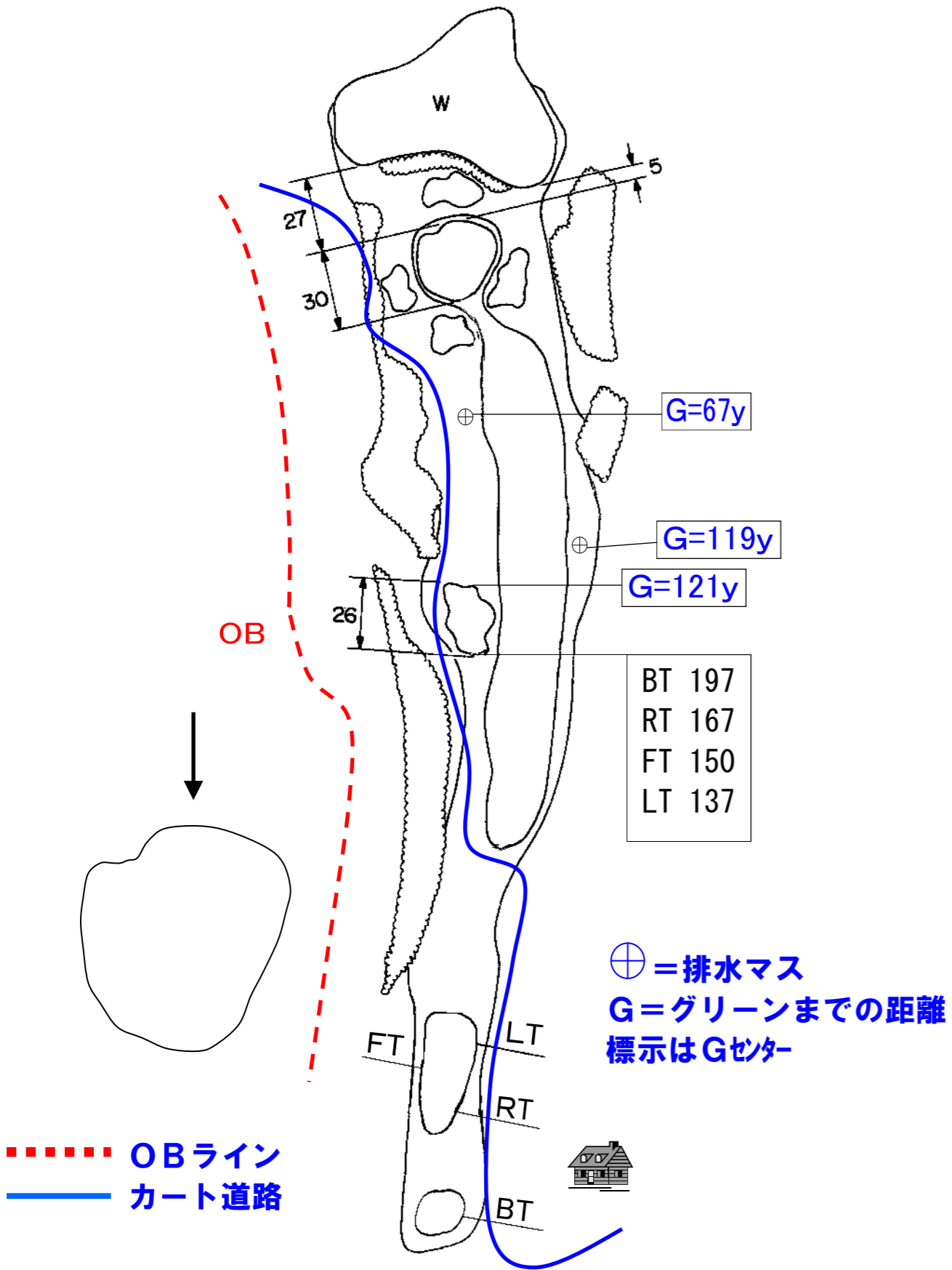
NO17 par3	BT	RT	FT	LT
Handicap18	182	157	136	120



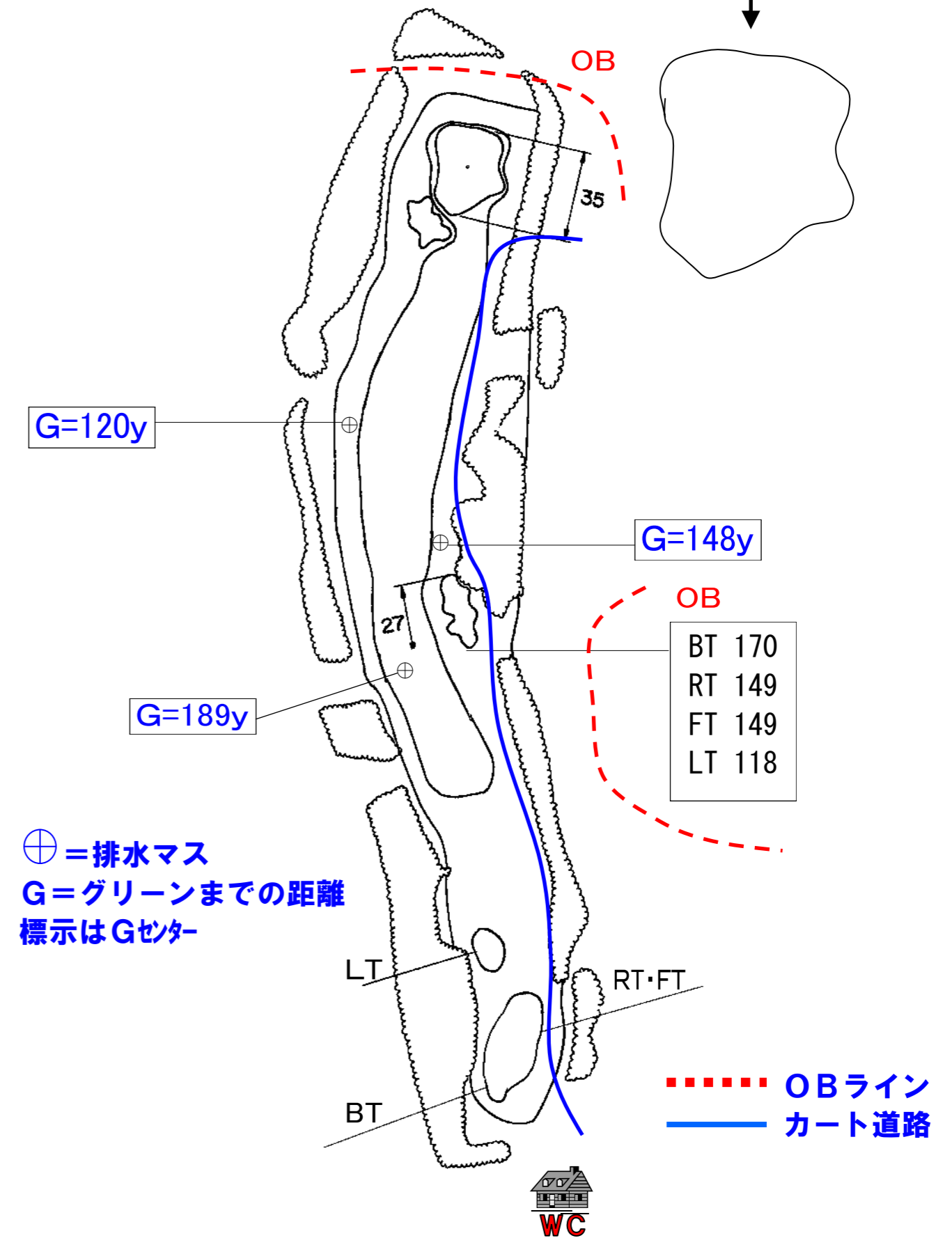
NO2 par5	BT	RT	FT	LT
Handicap3	566	543	511	457



NO3 par4	BT	RT	FT	LT
Handicap9	350	320	303	281

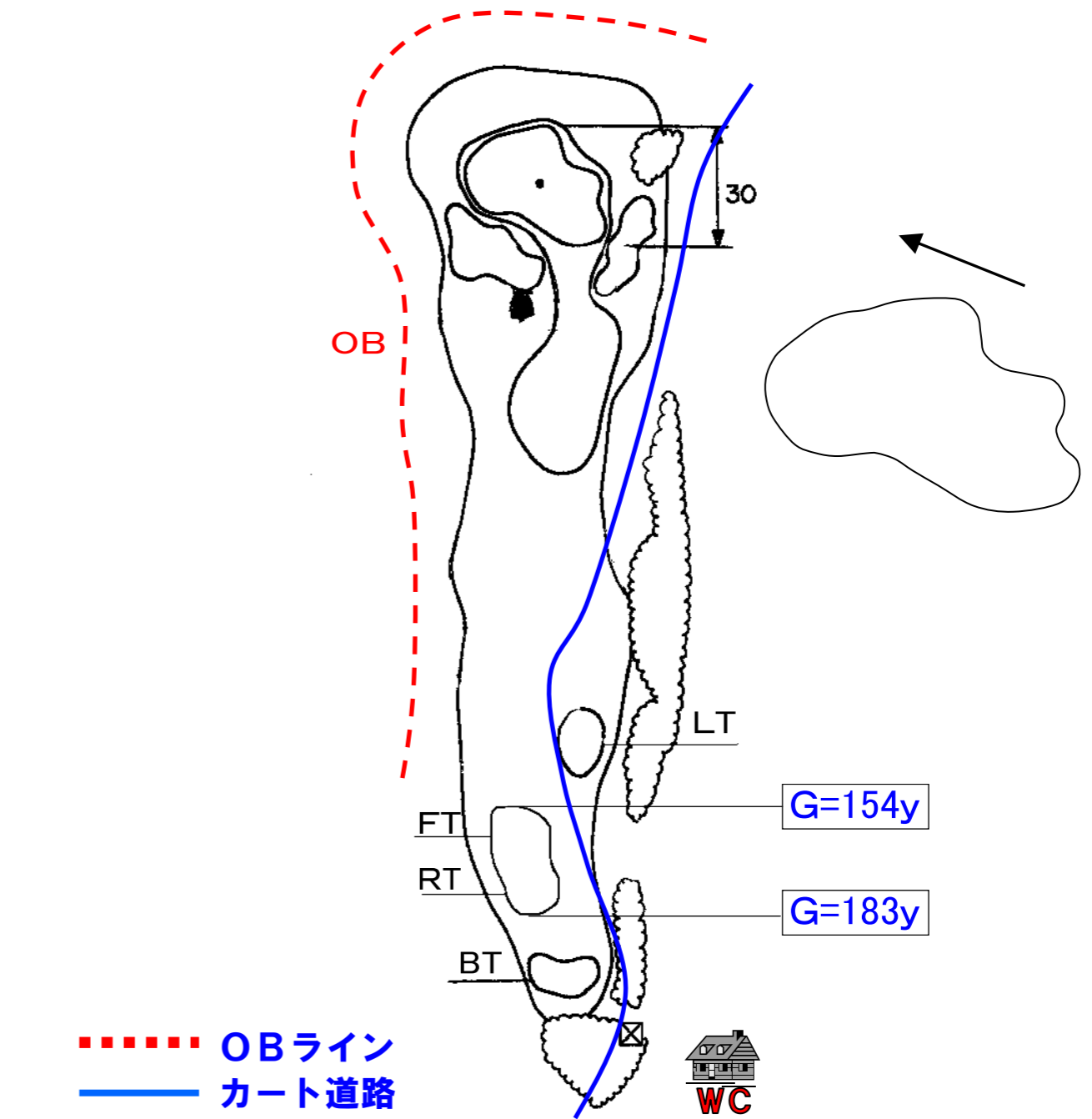
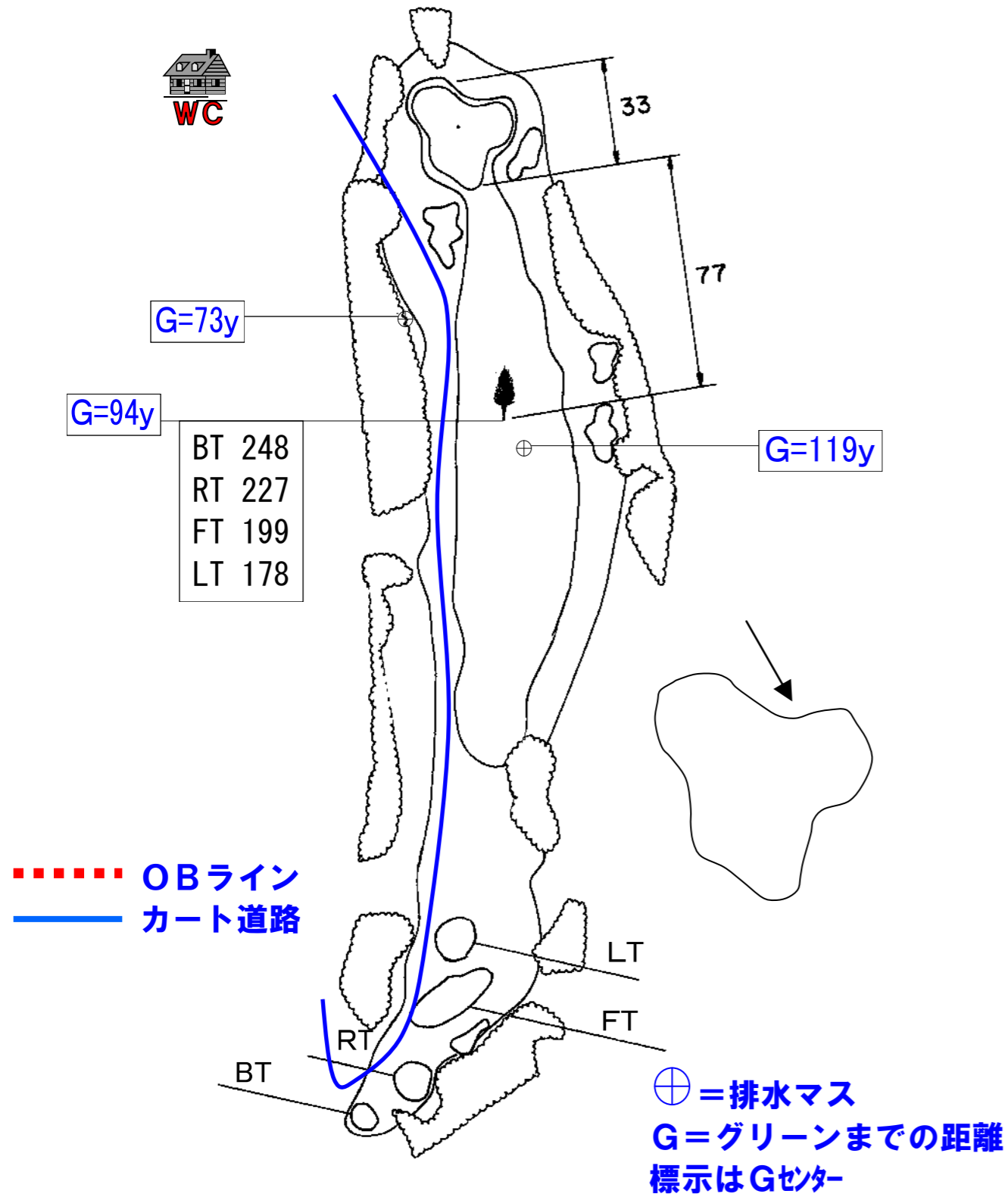


NO16 par4	BT	RT	FT	LT
Handicap6	364	343	312	312



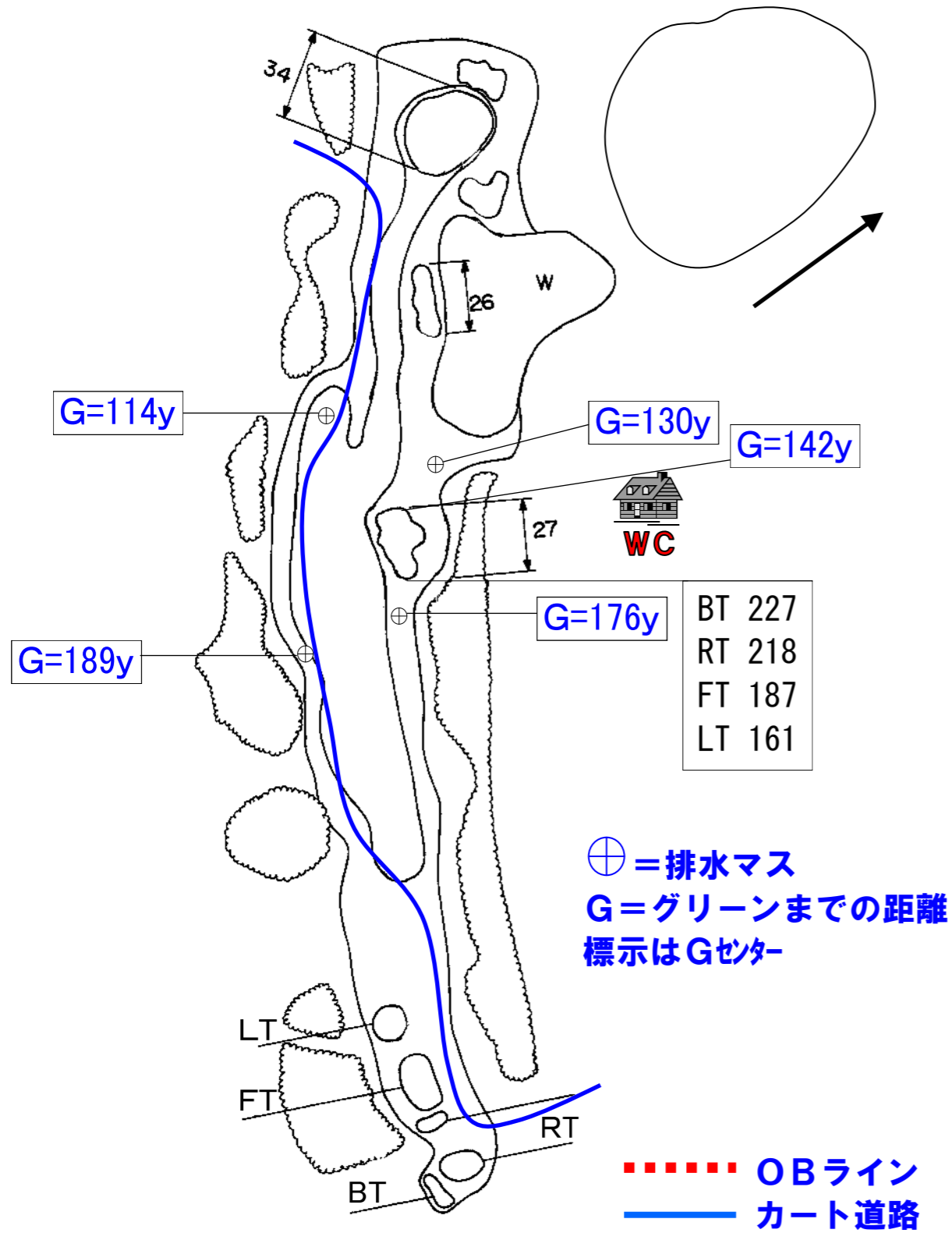
NO15 par4	BT	RT	FT	LT
Handicap8	339	318	290	269

NO4 par3	BT	RT	FT	LT
Handicap7	200	180	165	140

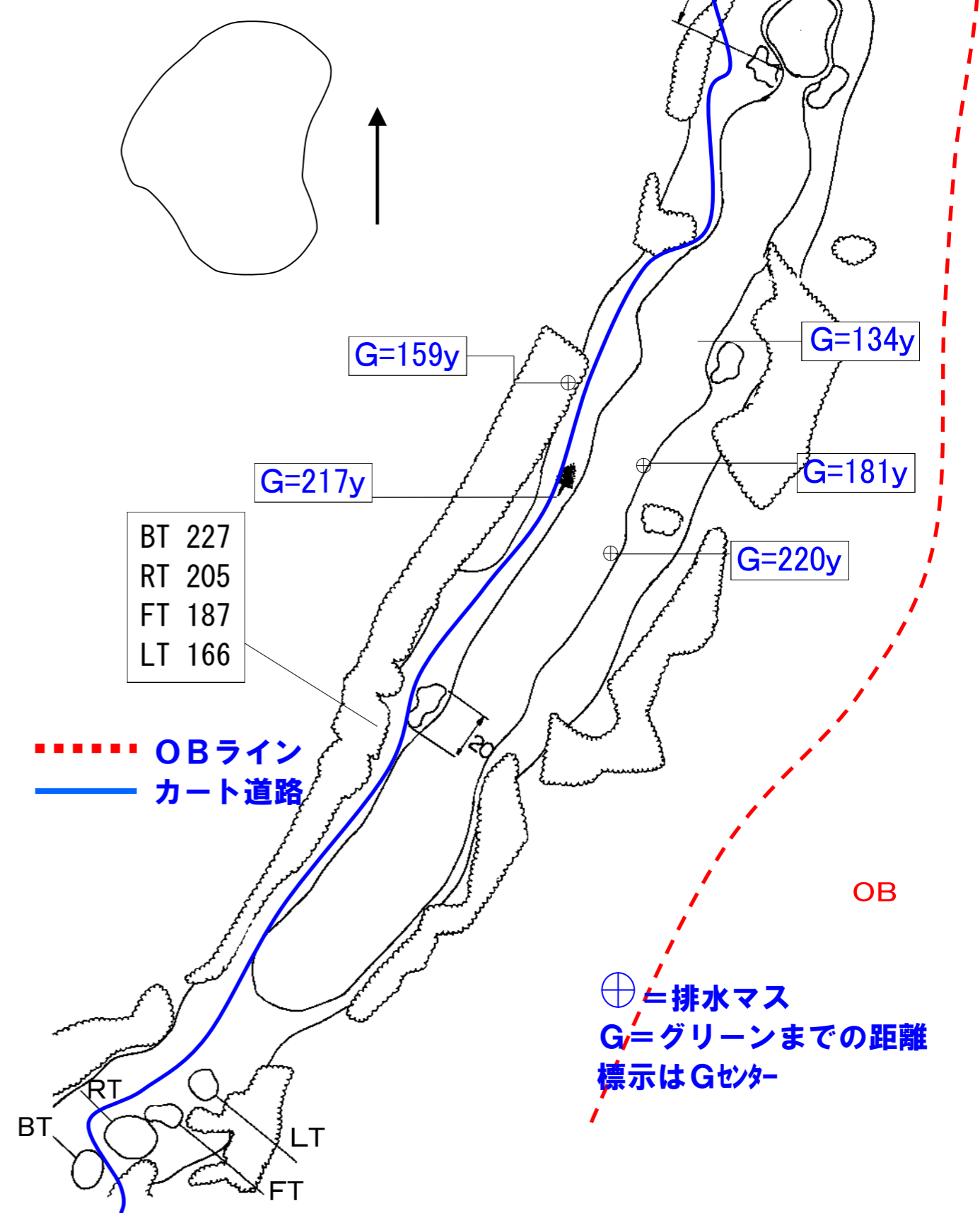


⊕ = 排水マス G = グリーンまでの距離 標示は Gセンター

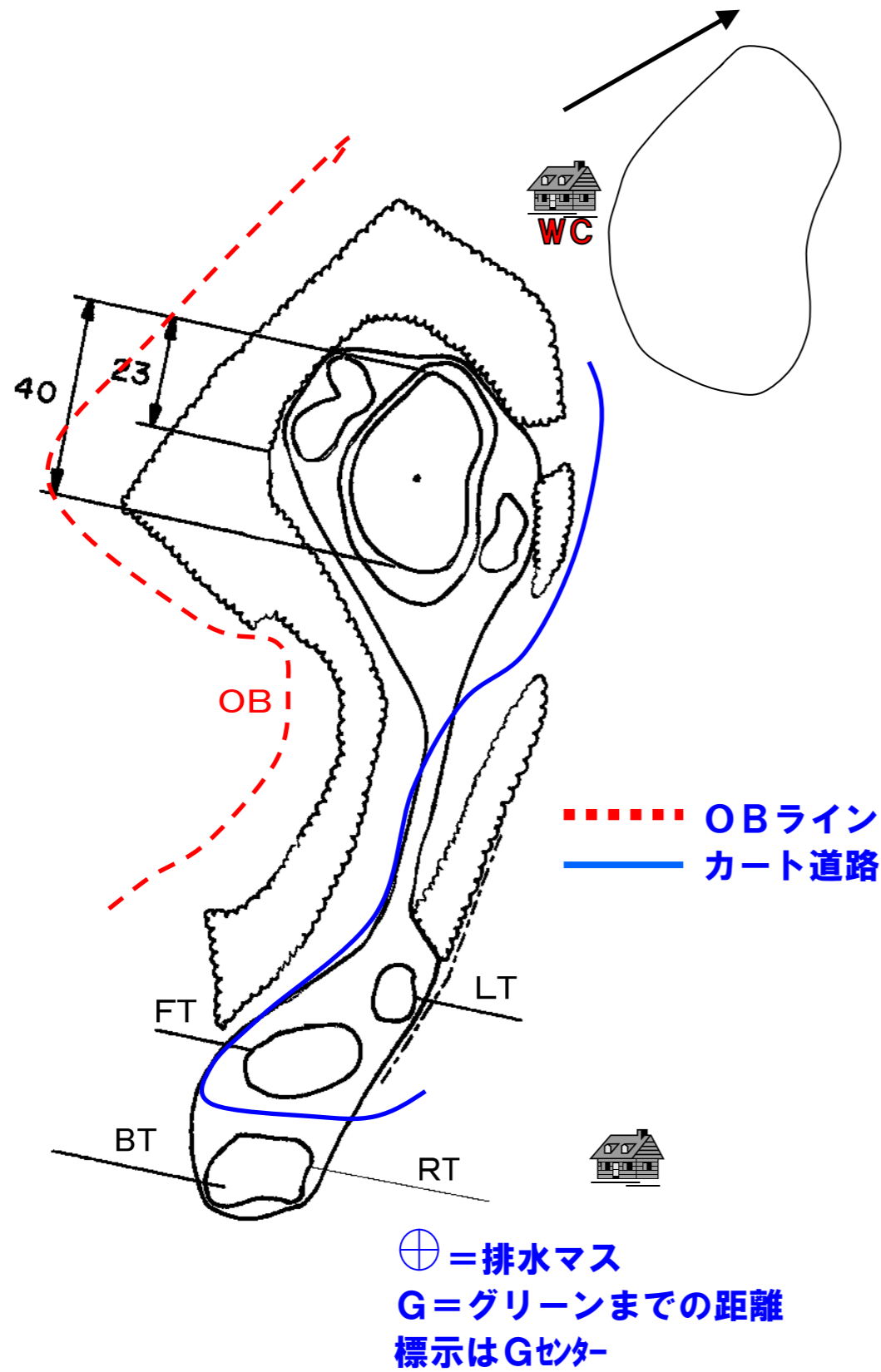
NO5 par4	BT	RT	FT	LT
Handicap13	406	397	366	340



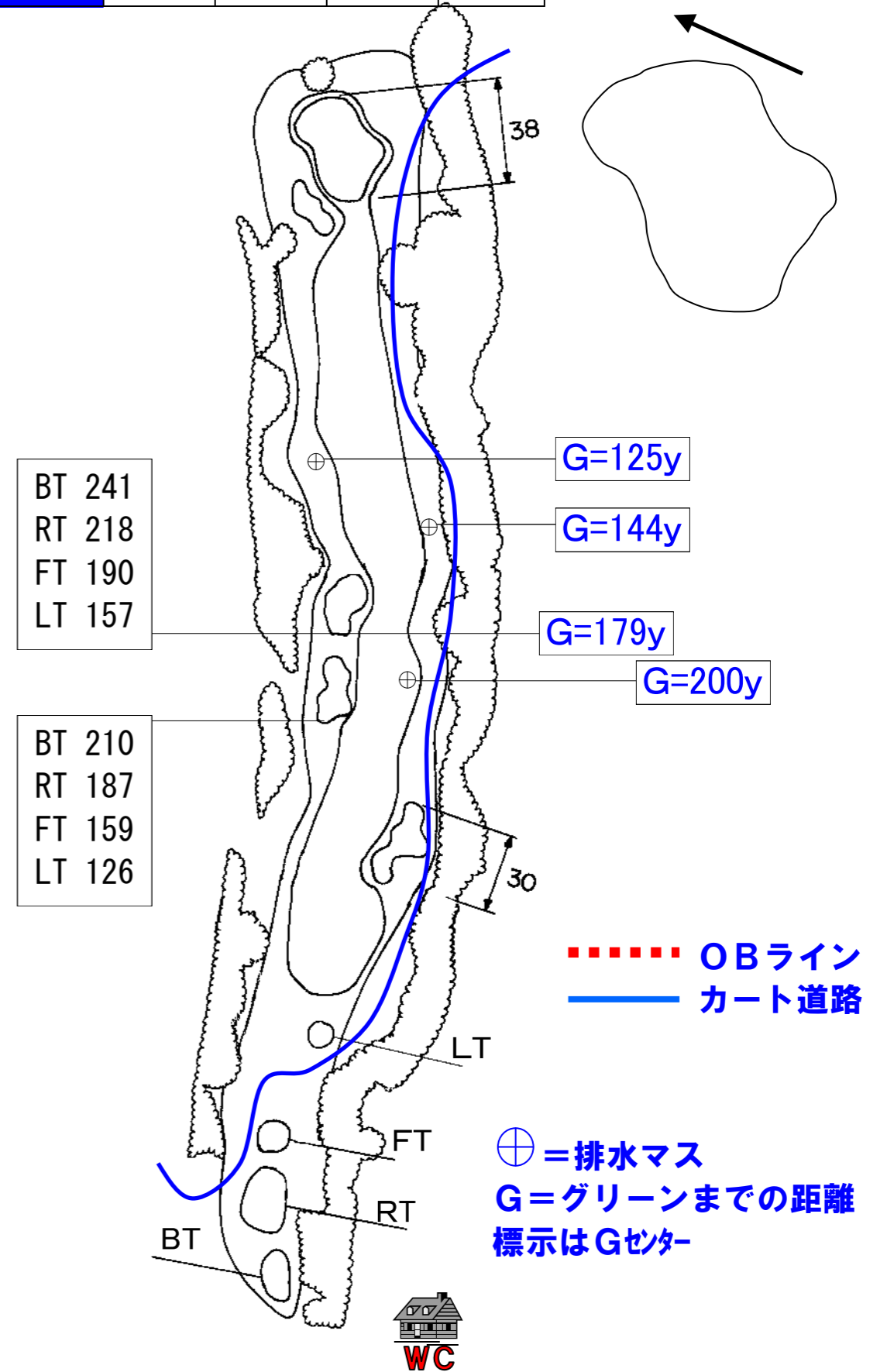
NO14 par5	BT	RT	FT	LT
Handicap2	563	541	523	502



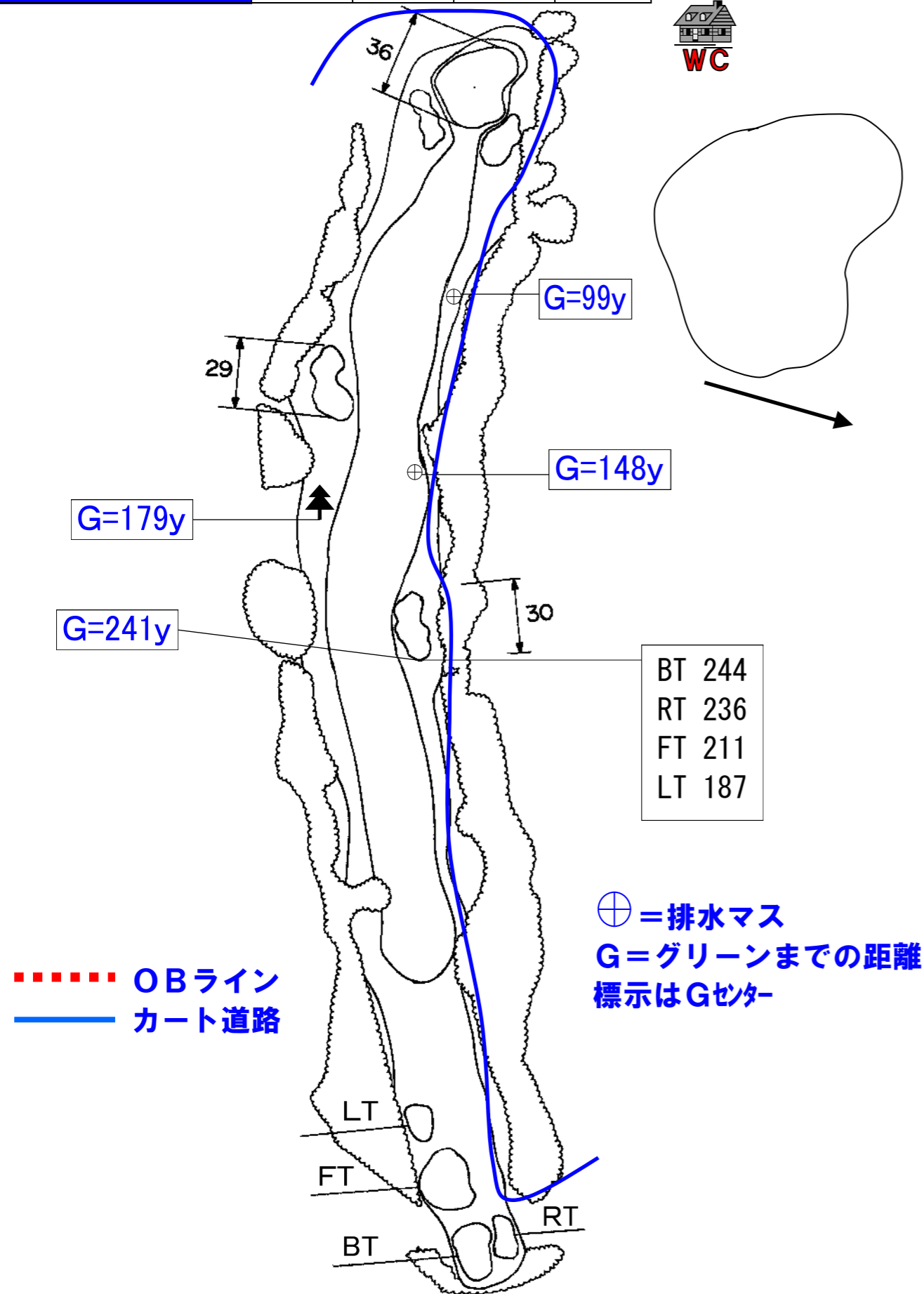
NO13 par3	BT	RT	FT	LT
Handicap14	154	144	125	110



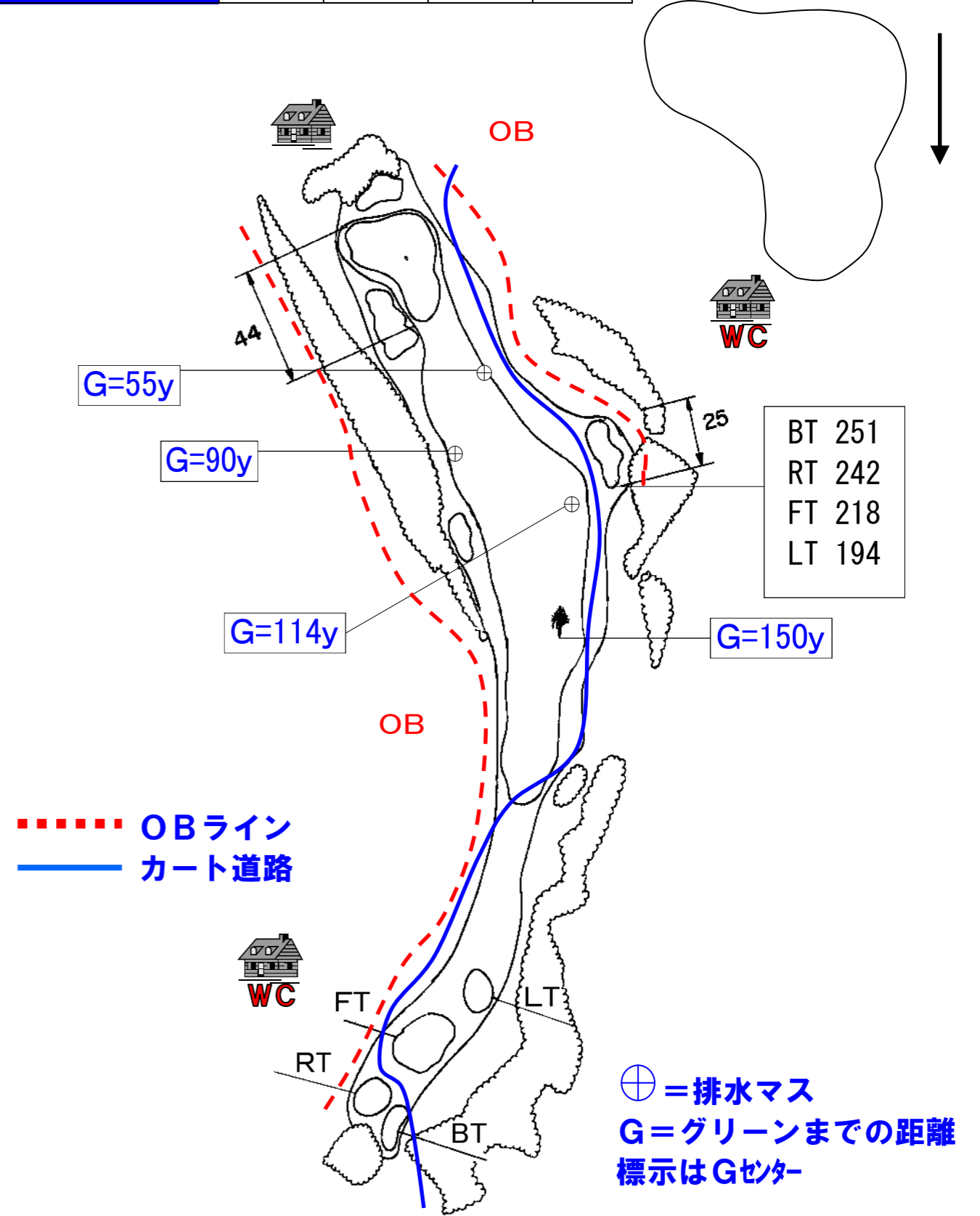
NO6 par4	BT	RT	FT	LT
Handicap1	424	401	373	340



NO7 par5	BT	RT	FT	LT
Handicap5	504	496	471	447

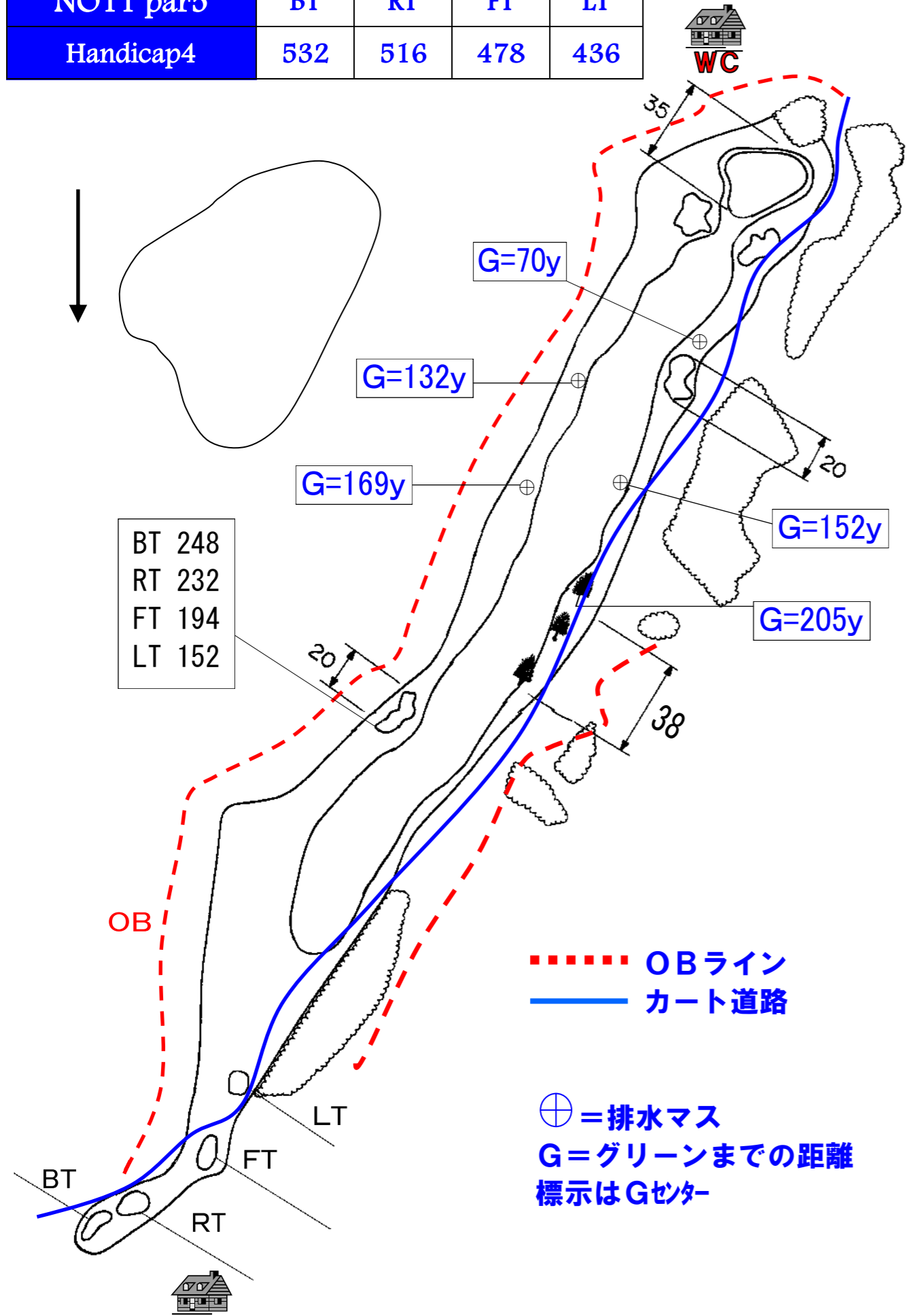


NO12 par4	BT	RT	FT	LT
Handicap16	343	334	308	286

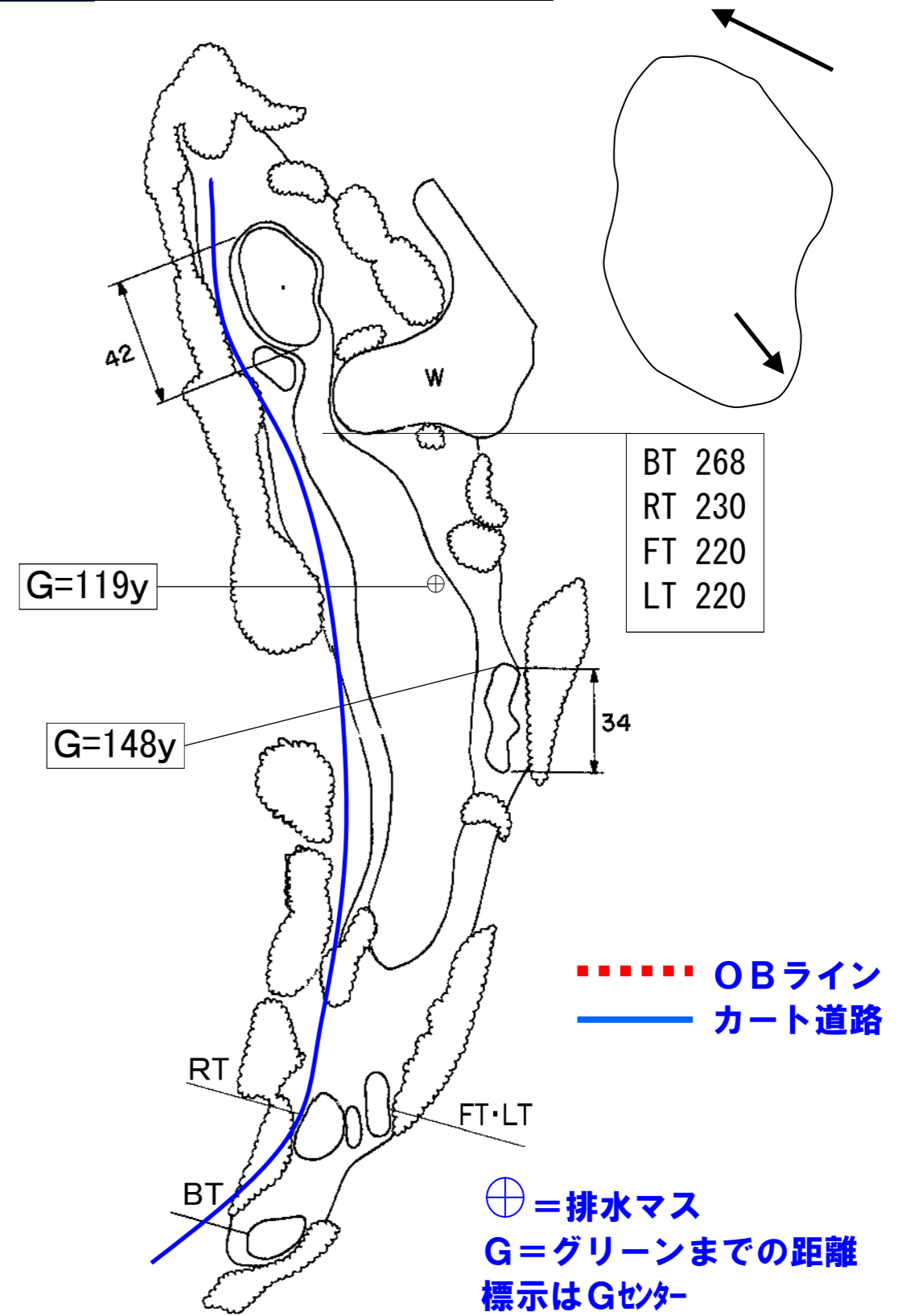




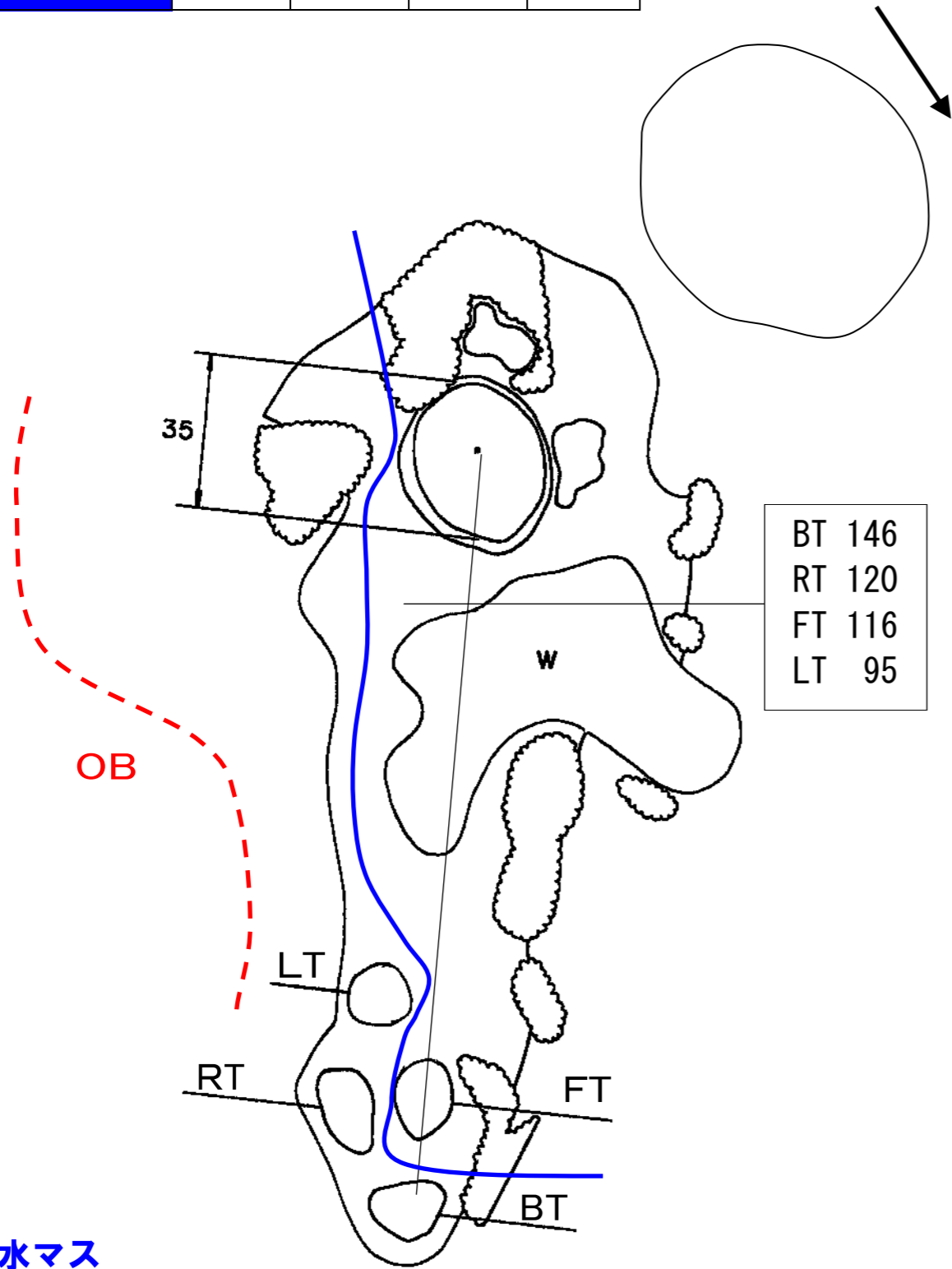
NO11 par5	BT	RT	FT	LT
Handicap4	532	516	478	436



NO8 par4	BT	RT	FT	LT
Handicap13	328	290	280	280



NO9 par3	BT	RT	FT	LT
Handicap17	186	160	156	135

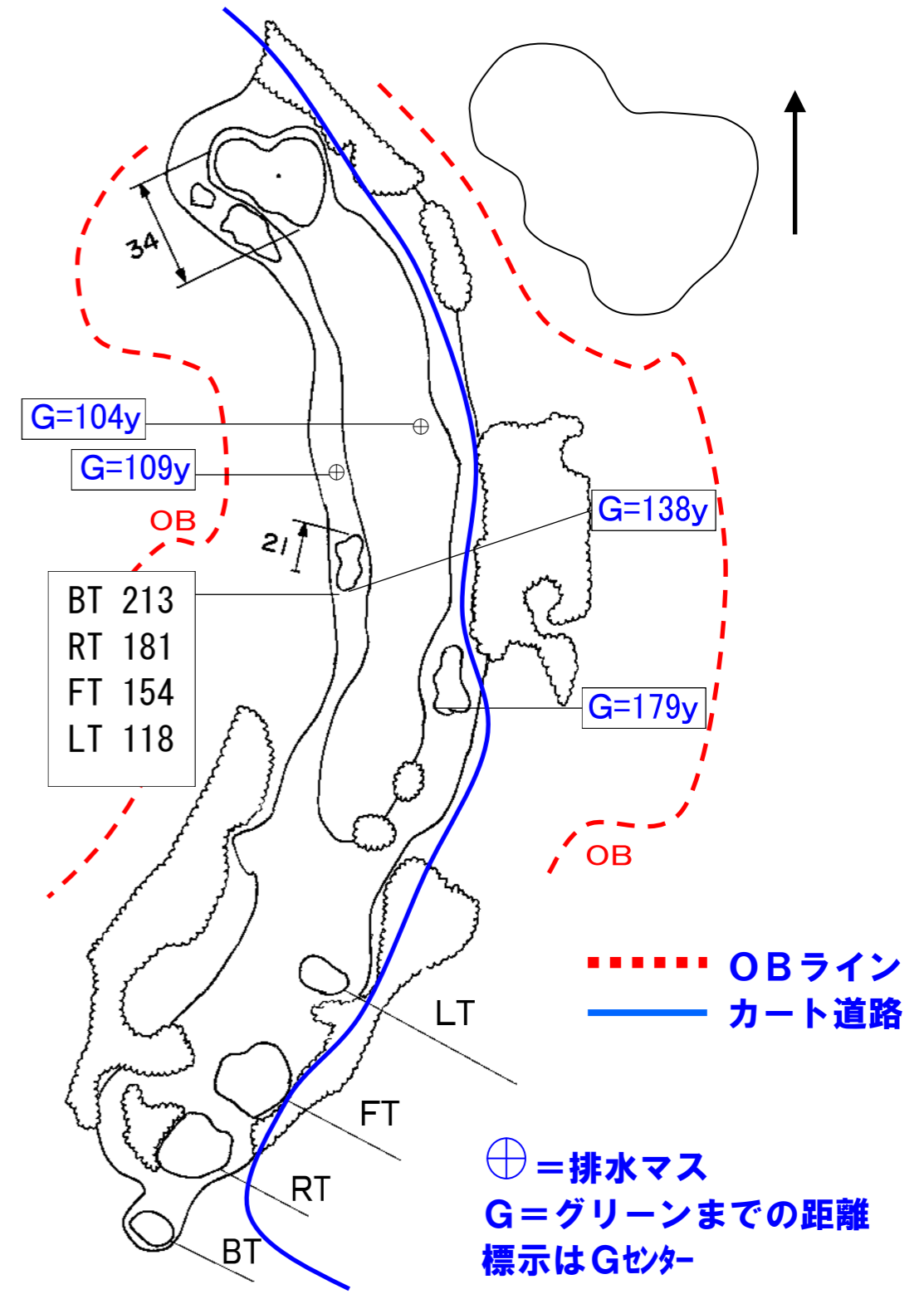


BT	146
RT	120
FT	116
LT	95

⊕ = 排水マス  
 G = グリーンまでの距離  
 標示はGセンター

⋯⋯⋯ OBライン  
 ——— カート道路

NO10 par4	BT	RT	FT	LT
Handicap10	368	336	309	273



G=104y	
G=109y	
BT	213
RT	181
FT	154
LT	118
G=138y	
G=179y	

⊕ = 排水マス  
 G = グリーンまでの距離  
 標示はGセンター

⋯⋯⋯ OBライン  
 ——— カート道路